EXHIBIT "A"

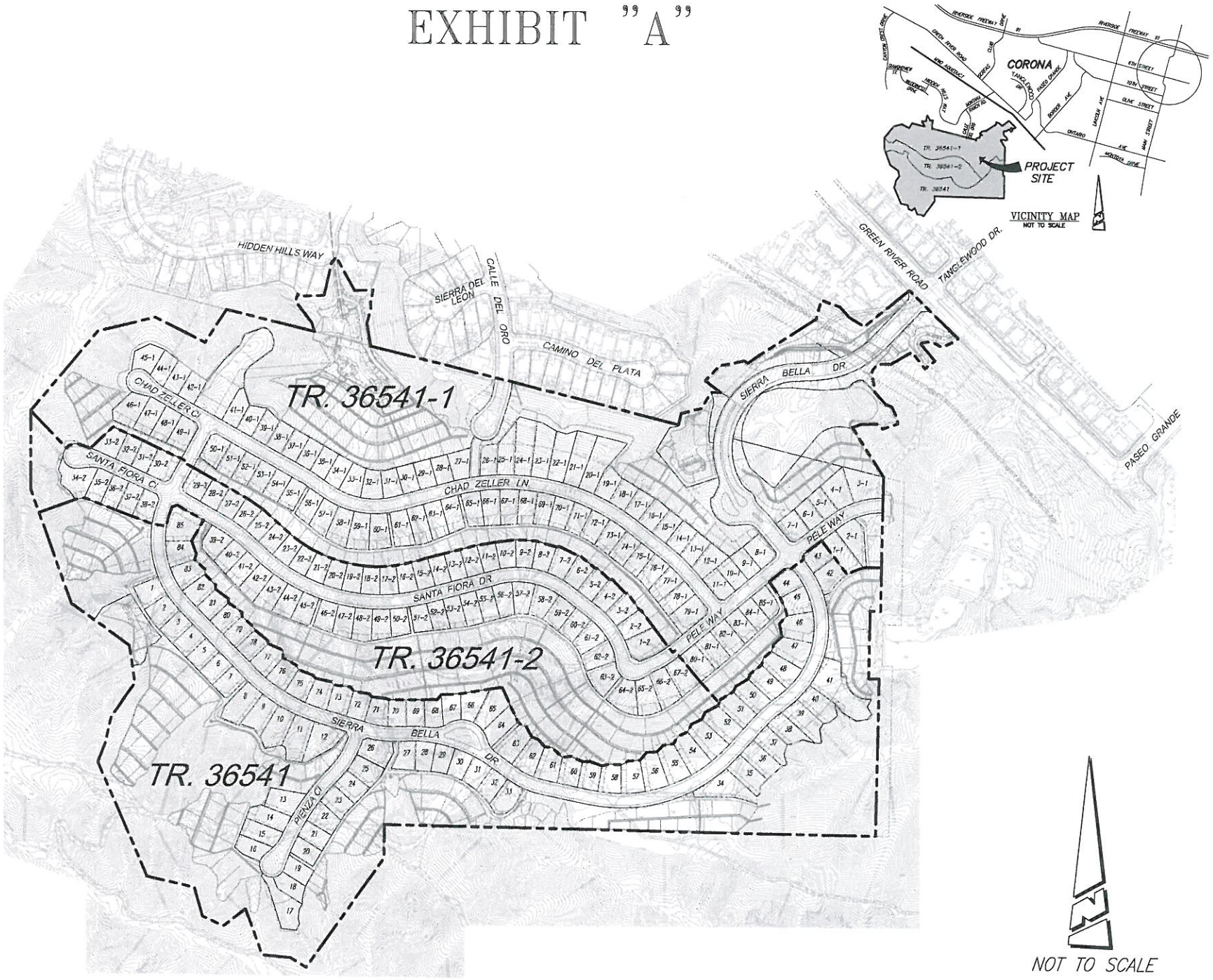

SHEET 1 OF 4

EXHIBIT "A"

TRACT 36541-1

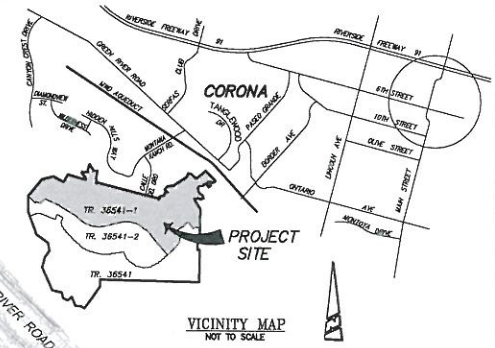

VICINITY MAP
NOT TO SCALE

NOT TO SCALE

Sierra Bella Tr. 36541-1 Lot Summary Table			
Lot No.	Gross Area (Lot S.F./AC.)	Net Area (Pad S.F./AC.)	Slope Area (Lot S.F./AC.)
1	11,099 / 0.25	8,963 / 0.21	2,136 / 0.05
2	11,385 / 0.26	9,534 / 0.22	1,851 / 0.04
3	14,170 / 0.33	12,755 / 0.29	1,415 / 0.03
4	11,506 / 0.26	10,774 / 0.25	732 / 0.02
5	7,298 / 0.17	6,793 / 0.16	505 / 0.01
6	7,274 / 0.17	6,695 / 0.15	579 / 0.01
7	8,852 / 0.20	6,608 / 0.15	2,244 / 0.05
8	9,463 / 0.22	7,903 / 0.18	1,560 / 0.04
9	7,345 / 0.17	7,105 / 0.16	240 / 0.01
10	7,475 / 0.17	6,431 / 0.15	1,044 / 0.02
11	8,037 / 0.18	6,436 / 0.15	1,601 / 0.04
12	9,551 / 0.22	8,859 / 0.20	692 / 0.02
13	7,652 / 0.18	7,031 / 0.16	621 / 0.01
14	7,789 / 0.18	6,812 / 0.16	977 / 0.02
15	7,467 / 0.17	6,727 / 0.15	740 / 0.02
16	7,734 / 0.18	6,800 / 0.16	934 / 0.02
17	7,463 / 0.17	6,804 / 0.16	659 / 0.02
18	7,532 / 0.17	6,672 / 0.15	860 / 0.02
19	8,231 / 0.19	7,315 / 0.17	916 / 0.02
20	18,108 / 0.42	8,129 / 0.19	9,979 / 0.23
21	15,062 / 0.35	8,077 / 0.19	6,985 / 0.16
22	13,525 / 0.31	8,077 / 0.19	5,448 / 0.13
23	14,570 / 0.33	8,195 / 0.19	6,375 / 0.15
24	15,696 / 0.36	7,483 / 0.17	8,213 / 0.19
25	11,178 / 0.26	7,255 / 0.17	3,923 / 0.09

Sierra Bella Tr. 36541-1 Lot Summary Table			
Lot No.	Gross Area (Lot S.F./AC.)	Net Area (Pad S.F./AC.)	Slope Area (Lot S.F./AC.)
26	7,708 / 0.18	7,084 / 0.16	624 / 0.01
27	8,313 / 0.19	8,313 / 0.19	0 / 0.00
28	7,201 / 0.17	7,201 / 0.17	0 / 0.00
29	7,205 / 0.17	7,205 / 0.17	0 / 0.00
30	7,211 / 0.17	7,211 / 0.17	0 / 0.00
31	7,501 / 0.17	7,501 / 0.17	0 / 0.00
32	8,154 / 0.19	8,154 / 0.19	0 / 0.00
33	8,481 / 0.19	8,481 / 0.19	0 / 0.00
34	7,808 / 0.18	7,808 / 0.18	0 / 0.00
35	7,389 / 0.17	7,389 / 0.17	0 / 0.00
36	7,222 / 0.17	7,222 / 0.17	0 / 0.00
37	7,215 / 0.17	6,707 / 0.15	508 / 0.01
38	7,289 / 0.17	6,882 / 0.16	407 / 0.01
39	7,635 / 0.18	7,034 / 0.16	601 / 0.01
40	7,448 / 0.17	7,073 / 0.16	375 / 0.01
41	8,426 / 0.19	8,426 / 0.19	0 / 0.00
42	7,595 / 0.17	7,595 / 0.17	0 / 0.00
43	7,540 / 0.17	7,540 / 0.17	0 / 0.00
44	7,732 / 0.18	7,732 / 0.18	0 / 0.00
45	9,230 / 0.21	9,230 / 0.21	0 / 0.00
46	11,728 / 0.27	8,798 / 0.20	2,930 / 0.07
47	9,427 / 0.22	7,552 / 0.17	1,875 / 0.04
48	8,860 / 0.20	7,235 / 0.17	1,625 / 0.04
49	9,422 / 0.22	7,154 / 0.16	2,268 / 0.05
50	9,235 / 0.21	7,437 / 0.17	1,798 / 0.04

Sierra Bella Tr. 36541-1 Lot Summary Table			
Lot No.	Gross Area (Lot S.F./AC.)	Net Area (Pad S.F./AC.)	Slope Area (Lot S.F./AC.)
51	8,145 / 0.19	6,229 / 0.14	1,916 / 0.04
52	8,046 / 0.18	6,266 / 0.14	1,780 / 0.04
53	7,767 / 0.18	6,169 / 0.14	1,598 / 0.04
54	7,667 / 0.18	6,030 / 0.14	1,637 / 0.04
55	7,589 / 0.17	6,485 / 0.15	1,104 / 0.03
56	7,882 / 0.18	6,559 / 0.15	1,323 / 0.03
57	8,981 / 0.21	7,227 / 0.17	1,754 / 0.04
58	10,476 / 0.24	7,718 / 0.18	2,758 / 0.06
59	10,815 / 0.25	7,555 / 0.17	3,260 / 0.07
60	10,268 / 0.24	7,014 / 0.16	3,254 / 0.07
61	9,974 / 0.23	6,663 / 0.15	3,311 / 0.08
62	9,938 / 0.23	6,961 / 0.16	2,977 / 0.07
63	9,538 / 0.22	6,892 / 0.16	2,646 / 0.06
64	8,891 / 0.20	6,466 / 0.15	2,425 / 0.06
65	9,009 / 0.21	6,788 / 0.16	2,221 / 0.05
66	9,444 / 0.22	6,218 / 0.14	3,226 / 0.07
67	9,294 / 0.21	6,167 / 0.14	3,127 / 0.07
68	8,551 / 0.20	6,117 / 0.14	2,434 / 0.06
69	7,877 / 0.18	6,551 / 0.15	1,326 / 0.03
70	8,115 / 0.19	7,072 / 0.16	1,043 / 0.02
71	7,651 / 0.18	6,335 / 0.15	1,316 / 0.03
72	8,185 / 0.19	6,326 / 0.15	1,859 / 0.04
73	8,228 / 0.19	6,277 / 0.14	1,951 / 0.04
74	8,239 / 0.19	5,699 / 0.13	2,540 / 0.06
75	7,808 / 0.18	5,645 / 0.13	2,163 / 0.05

Sierra Bella Tr. 36541-1 Lot Summary Table			
Lot No.	Gross Area (Lot S.F./AC.)	Net Area (Pad S.F./AC.)	Slope Area (Lot S.F./AC.)
76	8,580 / 0.20	6,003 / 0.14	2,577 / 0.06
77	8,938 / 0.21	6,629 / 0.15	2,309 / 0.05
78	8,804 / 0.20	6,412 / 0.15	2,392 / 0.05
79	11,959 / 0.27	8,895 / 0.20	3,064 / 0.07
80	9,703 / 0.22	6,997 / 0.16	2,706 / 0.06
81	9,703 / 0.22	6,529 / 0.15	3,174 / 0.07
82	9,334 / 0.21	6,240 / 0.14	3,094 / 0.07
83	8,246 / 0.19	6,982 / 0.16	1,264 / 0.03
84	7,653 / 0.18	6,599 / 0.15	1,054 / 0.02
85	7,533 / 0.17	6,628 / 0.15	905 / 0.02

EXHIBIT "A"

TRACT 36541-2

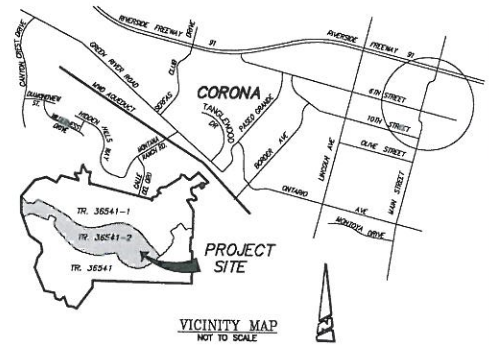

VICINITY MAP
NOT TO SCALE

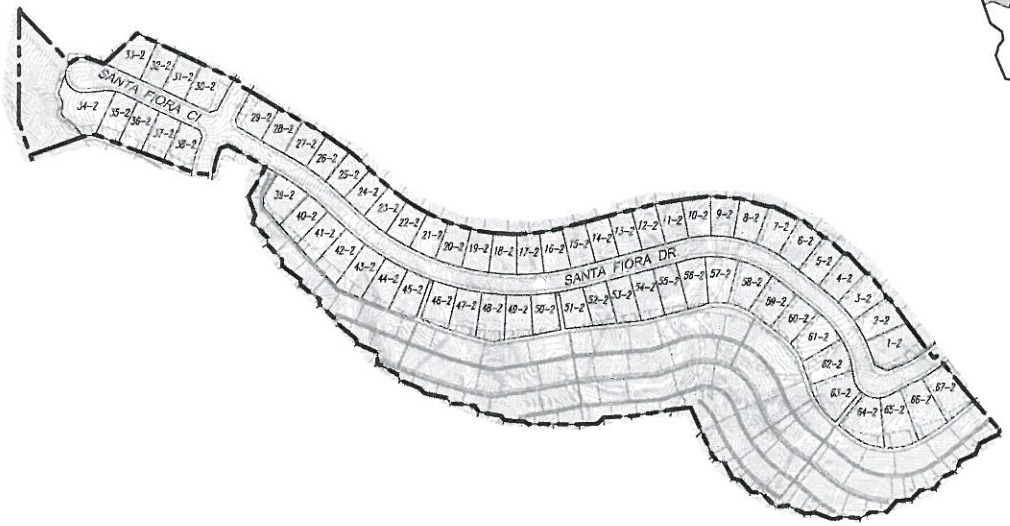

NOT TO SCALE

Sierra Bella Tr. 36541-2 Lot Summary Table			
Lot No.	Gross Area (Lot S.F./AC.)	Net Area (Pad S.F./AC.)	Slope Area (Lot S.F./AC.)
1	12,868 / 0.30	9,084 / 0.21	3,784 / 0.09
2	8,700 / 0.20	7,787 / 0.18	913 / 0.02
3	8,394 / 0.19	7,397 / 0.17	997 / 0.02
4	8,207 / 0.19	7,170 / 0.16	1,037 / 0.02
5	7,783 / 0.18	6,792 / 0.16	991 / 0.02
6	8,291 / 0.19	7,174 / 0.16	1,117 / 0.03
7	8,429 / 0.19	7,276 / 0.17	1,153 / 0.03
8	7,434 / 0.17	7,434 / 0.17	0 / 0.00
9	7,371 / 0.17	7,371 / 0.17	0 / 0.00
10	7,241 / 0.17	7,241 / 0.17	0 / 0.00
11	7,202 / 0.17	7,202 / 0.17	0 / 0.00
12	7,224 / 0.17	7,224 / 0.17	0 / 0.00
13	7,202 / 0.17	7,202 / 0.17	0 / 0.00
14	7,240 / 0.17	7,240 / 0.17	0 / 0.00
15	7,306 / 0.17	7,306 / 0.17	0 / 0.00
16	7,495 / 0.17	7,495 / 0.17	0 / 0.00
17	7,425 / 0.17	7,425 / 0.17	0 / 0.00
18	7,423 / 0.17	7,423 / 0.17	0 / 0.00
19	7,291 / 0.17	7,291 / 0.17	0 / 0.00
20	7,237 / 0.17	7,237 / 0.17	0 / 0.00
21	7,203 / 0.17	7,203 / 0.17	0 / 0.00
22	7,208 / 0.17	7,208 / 0.17	0 / 0.00
23	7,205 / 0.17	7,205 / 0.17	0 / 0.00
24	7,238 / 0.17	7,238 / 0.17	0 / 0.00
25	7,202 / 0.17	7,202 / 0.17	0 / 0.00

Sierra Bella Tr. 36541-2 Lot Summary Table			
Lot No.	Gross Area (Lot S.F./AC.)	Net Area (Pad S.F./AC.)	Slope Area (Lot S.F./AC.)
26	7,203 / 0.17	6,826 / 0.16	377 / 0.01
27	7,210 / 0.17	7,210 / 0.17	0 / 0.00
28	7,200 / 0.17	6,897 / 0.16	303 / 0.01
29	8,718 / 0.20	6,314 / 0.14	2,404 / 0.06
30	10,132 / 0.23	6,891 / 0.16	3,241 / 0.07
31	7,260 / 0.17	6,758 / 0.16	502 / 0.01
32	7,260 / 0.17	7,260 / 0.17	0 / 0.00
33	9,025 / 0.21	9,025 / 0.21	0 / 0.00
34	13,016 / 0.30	11,740 / 0.27	1,276 / 0.03
35	8,316 / 0.19	6,403 / 0.15	1,913 / 0.04
36	8,038 / 0.18	6,237 / 0.14	1,801 / 0.04
37	7,735 / 0.18	5,747 / 0.13	1,988 / 0.05
38	8,184 / 0.19	5,921 / 0.14	2,263 / 0.05
39	9,153 / 0.21	7,625 / 0.18	1,528 / 0.04
40	8,078 / 0.19	6,894 / 0.16	1,184 / 0.03
41	8,622 / 0.20	6,862 / 0.16	1,760 / 0.04
42	9,507 / 0.22	7,009 / 0.16	2,498 / 0.06
43	9,696 / 0.22	7,283 / 0.17	2,413 / 0.06
44	8,722 / 0.20	7,338 / 0.17	1,384 / 0.03
45	8,245 / 0.19	7,565 / 0.17	680 / 0.02
46	8,010 / 0.18	7,241 / 0.17	769 / 0.02
47	8,460 / 0.19	7,043 / 0.16	1,417 / 0.03
48	8,991 / 0.21	7,001 / 0.16	1,990 / 0.05
49	8,166 / 0.19	6,675 / 0.15	1,491 / 0.03
50	7,393 / 0.17	6,568 / 0.15	825 / 0.02

Sierra Bella Tr. 36541-2 Lot Summary Table			
Lot No.	Gross Area (Lot S.F./AC.)	Net Area (Pad S.F./AC.)	Slope Area (Lot S.F./AC.)
51	7,204 / 0.17	6,861 / 0.16	343 / 0.01
52	7,299 / 0.17	6,463 / 0.15	836 / 0.02
53	7,923 / 0.18	6,631 / 0.15	1,292 / 0.03
54	8,282 / 0.19	6,926 / 0.16	1,356 / 0.03
55	8,294 / 0.19	7,411 / 0.17	883 / 0.02
56	8,669 / 0.20	8,287 / 0.19	382 / 0.01
57	8,780 / 0.20	8,607 / 0.20	173 / 0.00
58	9,365 / 0.21	7,616 / 0.17	1,749 / 0.04
59	8,841 / 0.20	6,488 / 0.15	2,353 / 0.05
60	8,190 / 0.19	6,281 / 0.14	1,909 / 0.04
61	9,163 / 0.21	7,414 / 0.17	1,749 / 0.04
62	9,589 / 0.22	7,667 / 0.18	1,922 / 0.04
63	10,525 / 0.24	8,544 / 0.20	1,981 / 0.05
64	11,013 / 0.25	7,035 / 0.16	3,978 / 0.09
65	10,958 / 0.25	6,922 / 0.16	4,036 / 0.09
66	11,251 / 0.26	7,784 / 0.18	3,467 / 0.08
67	10,530 / 0.24	8,063 / 0.19	2,467 / 0.06

EXHIBIT "A"

TRACT 36541

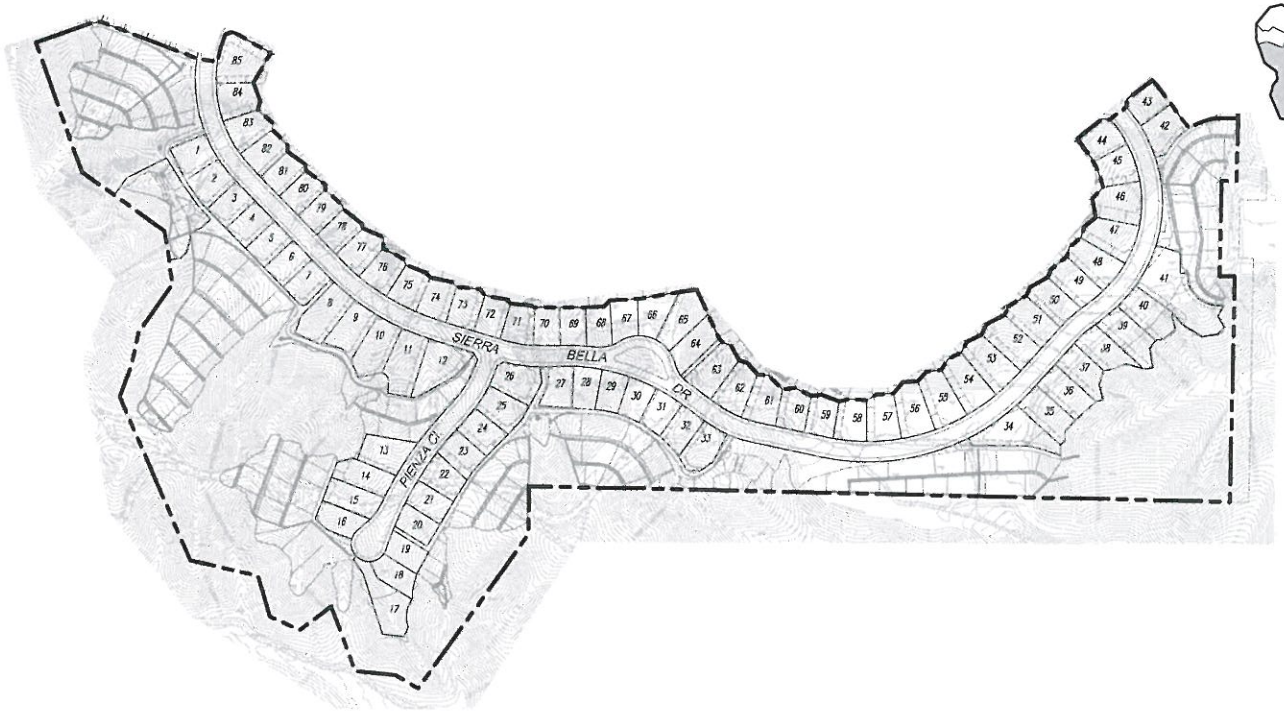

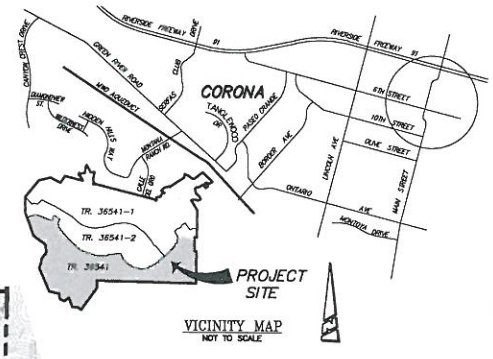

NOT TO SCALE

Sierra Bella Tr. 36541 Lot Summary Table			
Lot No.	Gross Area (Lot S.F./AC.)	Net Area (Pad S.F./AC.)	Slope Area (Lot S.F./AC.)
1	8,834 / 0.20	7,202 / 0.17	1,632 / 0.04
2	9,173 / 0.21	7,493 / 0.17	1,680 / 0.04
3	7,884 / 0.18	5,973 / 0.14	1,911 / 0.04
4	8,100 / 0.19	5,921 / 0.14	2,179 / 0.05
5	7,884 / 0.18	6,115 / 0.14	1,769 / 0.04
6	7,884 / 0.18	6,269 / 0.14	1,615 / 0.04
7	8,104 / 0.19	6,171 / 0.14	1,933 / 0.04
8	13,246 / 0.30	11,039 / 0.25	2,207 / 0.05
9	11,079 / 0.25	8,994 / 0.21	2,085 / 0.05
10	12,619 / 0.29	10,201 / 0.23	2,418 / 0.06
11	13,872 / 0.32	10,909 / 0.25	2,963 / 0.07
12	13,435 / 0.31	10,498 / 0.24	2,937 / 0.07
13	10,896 / 0.25	9,371 / 0.22	1,525 / 0.04
14	10,187 / 0.23	7,434 / 0.17	2,753 / 0.06
15	10,070 / 0.23	8,479 / 0.19	1,591 / 0.04
16	7,965 / 0.18	7,493 / 0.17	472 / 0.01
17	13,926 / 0.32	13,926 / 0.32	0 / 0.00
18	7,666 / 0.18	7,666 / 0.18	0 / 0.00
19	7,210 / 0.17	7,210 / 0.17	0 / 0.00
20	7,289 / 0.17	7,256 / 0.17	33 / 0.00
21	7,808 / 0.18	6,701 / 0.15	1,107 / 0.03
22	8,850 / 0.20	6,764 / 0.16	2,086 / 0.05
23	8,900 / 0.20	5,886 / 0.14	3,014 / 0.07
24	8,902 / 0.20	6,932 / 0.16	1,970 / 0.05
25	9,775 / 0.22	7,102 / 0.16	2,673 / 0.06

Sierra Bella Tr. 36541 Lot Summary Table			
Lot No.	Gross Area (Lot S.F./AC.)	Net Area (Pad S.F./AC.)	Slope Area (Lot S.F./AC.)
26	10,872 / 0.25	7,733 / 0.18	3,139 / 0.07
27	8,156 / 0.19	7,562 / 0.17	594 / 0.01
28	7,687 / 0.18	7,687 / 0.18	0 / 0.00
29	7,403 / 0.17	7,403 / 0.17	0 / 0.00
30	7,298 / 0.17	7,105 / 0.16	193 / 0.00
31	7,789 / 0.18	6,887 / 0.16	902 / 0.02
32	8,124 / 0.19	6,255 / 0.14	1,869 / 0.04
33	9,798 / 0.22	7,288 / 0.17	2,510 / 0.06
34	15,467 / 0.36	10,971 / 0.25	4,496 / 0.10
35	11,181 / 0.26	8,467 / 0.19	2,714 / 0.06
36	10,953 / 0.25	3,893 / 0.09	7,060 / 0.16
37	9,958 / 0.23	7,147 / 0.16	2,811 / 0.06
38	10,193 / 0.23	7,893 / 0.18	2,300 / 0.05
39	12,499 / 0.29	8,948 / 0.21	3,551 / 0.08
40	11,798 / 0.27	9,218 / 0.21	2,580 / 0.06
41	25,301 / 0.58	19,999 / 0.46	5,302 / 0.12
42	9,725 / 0.22	8,004 / 0.18	1,721 / 0.04
43	7,938 / 0.18	6,237 / 0.14	1,701 / 0.04
44	8,471 / 0.19	6,747 / 0.15	1,724 / 0.04
45	9,172 / 0.21	6,825 / 0.16	2,347 / 0.05
46	12,351 / 0.28	7,956 / 0.18	4,395 / 0.10
47	11,938 / 0.27	8,392 / 0.19	3,546 / 0.08
48	11,327 / 0.26	8,867 / 0.20	2,460 / 0.06
49	10,083 / 0.23	8,021 / 0.18	2,062 / 0.05
50	9,802 / 0.23	7,622 / 0.17	2,180 / 0.05

Sierra Bella Tr. 36541 Lot Summary Table			
Lot No.	Gross Area (Lot S.F./AC.)	Net Area (Pad S.F./AC.)	Slope Area (Lot S.F./AC.)
51	10,438 / 0.24	8,040 / 0.18	2,398 / 0.06
52	11,751 / 0.27	8,566 / 0.20	3,185 / 0.07
53	12,509 / 0.29	9,150 / 0.21	3,359 / 0.08
54	12,340 / 0.28	9,238 / 0.21	3,102 / 0.07
55	12,039 / 0.28	8,901 / 0.20	3,138 / 0.07
56	11,470 / 0.26	8,763 / 0.20	2,707 / 0.06
57	10,219 / 0.23	7,780 / 0.18	2,439 / 0.06
58	8,917 / 0.20	7,023 / 0.16	1,894 / 0.04
59	8,124 / 0.19	6,273 / 0.14	1,851 / 0.04
60	8,388 / 0.19	6,246 / 0.14	2,142 / 0.05
61	10,158 / 0.23	7,447 / 0.17	2,711 / 0.06
62	10,370 / 0.24	8,198 / 0.19	2,172 / 0.05
63	11,272 / 0.26	8,854 / 0.20	2,418 / 0.06
64	9,727 / 0.22	9,727 / 0.22	0 / 0.00
65	11,809 / 0.27	11,275 / 0.26	534 / 0.01
66	8,892 / 0.20	8,892 / 0.20	0 / 0.00
67	7,806 / 0.18	7,806 / 0.18	0 / 0.00
68	7,471 / 0.17	7,471 / 0.17	0 / 0.00
69	7,202 / 0.17	6,550 / 0.15	652 / 0.01
70	7,200 / 0.17	6,794 / 0.16	406 / 0.01
71	8,322 / 0.19	6,425 / 0.15	1,897 / 0.04
72	7,547 / 0.17	6,123 / 0.14	1,424 / 0.03
73	8,413 / 0.19	6,352 / 0.15	2,061 / 0.05
74	8,452 / 0.19	6,515 / 0.15	1,937 / 0.04
75	8,571 / 0.20	6,587 / 0.15	1,984 / 0.05

Sierra Bella Tr. 36541 Lot Summary Table			
Lot No.	Gross Area (Lot S.F./AC.)	Net Area (Pad S.F./AC.)	Slope Area (Lot S.F./AC.)
76	8,837 / 0.20	6,687 / 0.15	2,150 / 0.05
77	9,146 / 0.21	6,908 / 0.16	2,238 / 0.05
78	7,735 / 0.18	6,371 / 0.15	1,364 / 0.03
79	7,376 / 0.17	6,074 / 0.14	1,302 / 0.03
80	7,724 / 0.18	6,336 / 0.15	1,388 / 0.03
81	7,631 / 0.18	6,281 / 0.14	1,350 / 0.03
82	8,422 / 0.19	6,900 / 0.16	1,522 / 0.03
83	9,231 / 0.21	7,359 / 0.17	1,872 / 0.04
84	9,333 / 0.21	7,175 / 0.16	2,158 / 0.05
85	14,209 / 0.33	7,829 / 0.18	6,380 / 0.15